



SARL

**GÉOMÈTRE-EXPERT**  
CONSEILLER VALORISER GARANTIR

**S E G U R**

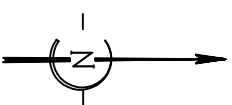
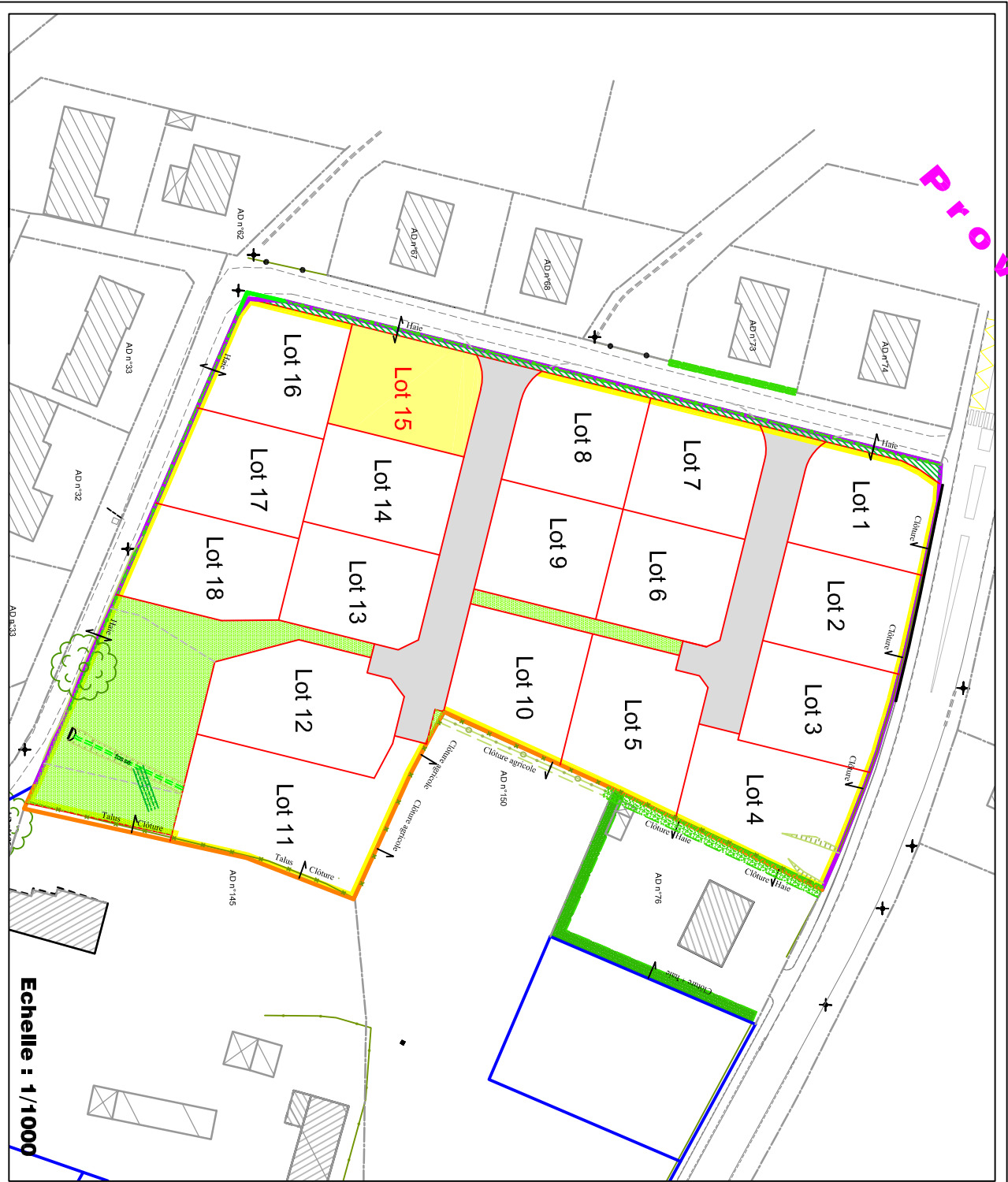
Charles GERARD

# PLAN INDIVIDUEL - LOT 15

S=400m<sup>2</sup>

Commune de SAINT-SENIER-SOUS-AVRANCHES  
102 Rue Jeanne Paisnel - Parcelle AD n°...  
Projet de lotissement réalisé par MERCATOR  
LOTISSEMENT " Jeanne Paisnel "

Plan situation



## Société d'Etudes et de Gestions Urbaines et Rurales

**SARL SE G U R**

Charles GERARD - GEOMETRE EXPERT

Géomètre-expert DPLG - Inscrit sous le n° 05189 à l'ordre des géomètres experts - ingénieur E.T.P. - Expert près de la Cour d'Appel de Caen

**■ Permanence RENNES**  
18, rue Vasselot - Venelles  
35410 CHATEAUGIRON  
le vendredi sur rendez-vous au 06.68.60.29.72

**■ Bureau principal AVRANCHES**  
5, rue Belle Etoile - B.P. 322  
50503 AVRANCHES CEDEX  
Tél. 02.33.58.08.69 Fax 02.33.58.55.11  
Site : [geometre-segur.fr](http://geometre-segur.fr)  
Email : [segur.avranches@orange.fr](mailto:segur.avranches@orange.fr)

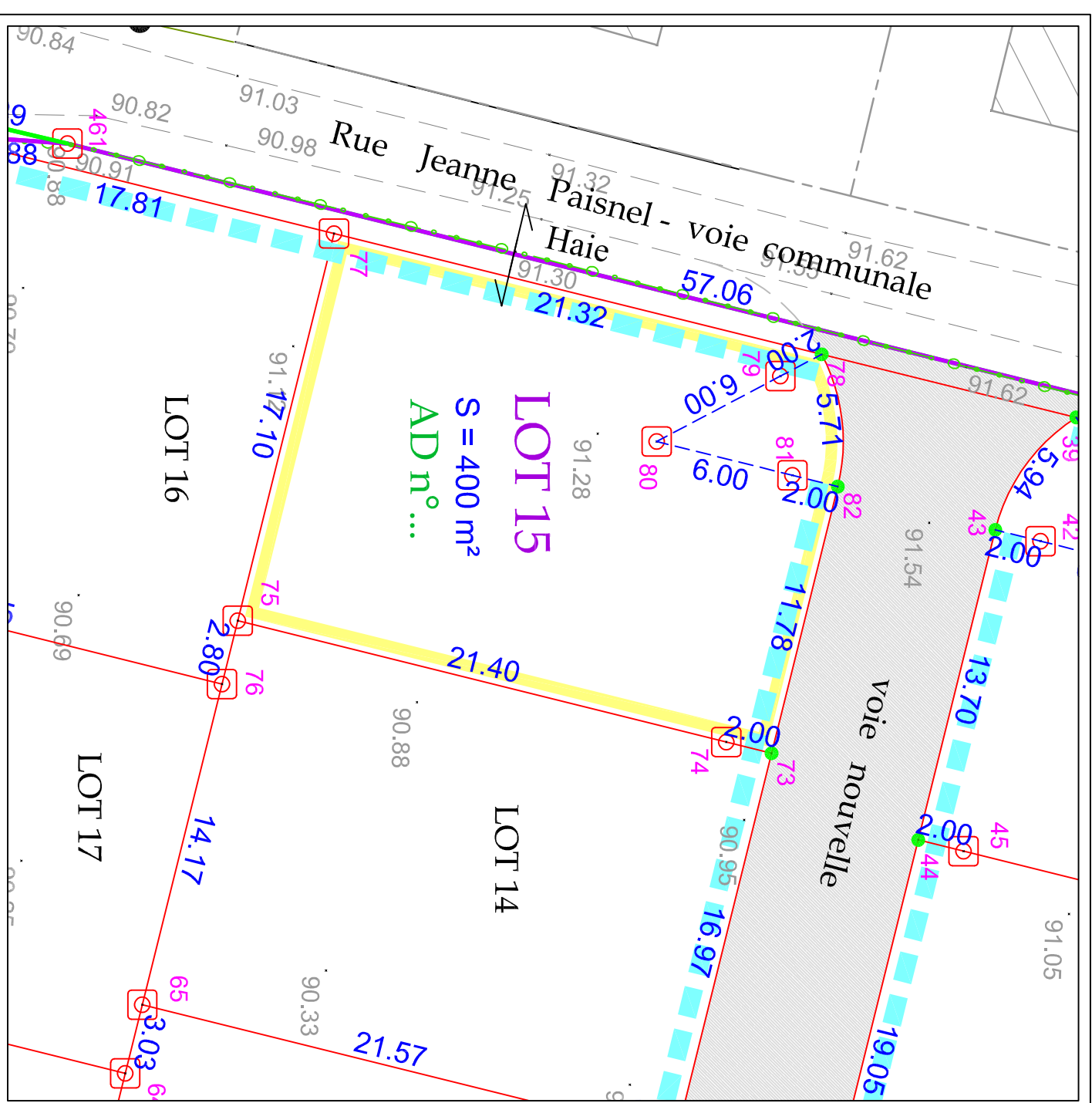
**■ Permanence ST HILAIRE DU HARCOURT**  
Maison des services publics  
65 place Delaporte  
50600 ST HILAIRE DU HARCOURT  
le mercredi matin  
et sur rendez-vous au 06.68.60.29.72

Réf : A5346 Implantation-lots

CADASTRE Section AD

Date : le 29/09/2020

Plan individuel : Echelle 1/250



### LEGENDE :

- Borne OGE nouvelle
- Piquet bois
- Borne OGE ancienne
- Limite nouvelle
- Limite réelle
- Limite proposée lors du Bornage Amiable
- Limite proposée lors de l'Alignement
- Limite proposée lors de la délimitation concordante avec l'alignement
- Numéro de point
- Altitude terrain naturel
- Distance entre 2 points

- AD n°... Nouveau numéro
- S=400m<sup>2</sup> Superficie mesurée après bornage
- Accès autorisé
- Principe d'accès aux parcelles avec un espace de stationnement pour deux véhicules accessible en permanence, de 5m de largeur et 5m de profondeur (positionnement des accès défini par les acquéreurs)

73  
91.28  
2.00

Distance entre 2 points  
Les cotes seront définitive après le bornage définitif des lots

NOTA : Systeme altimétrique : NCF IGN69